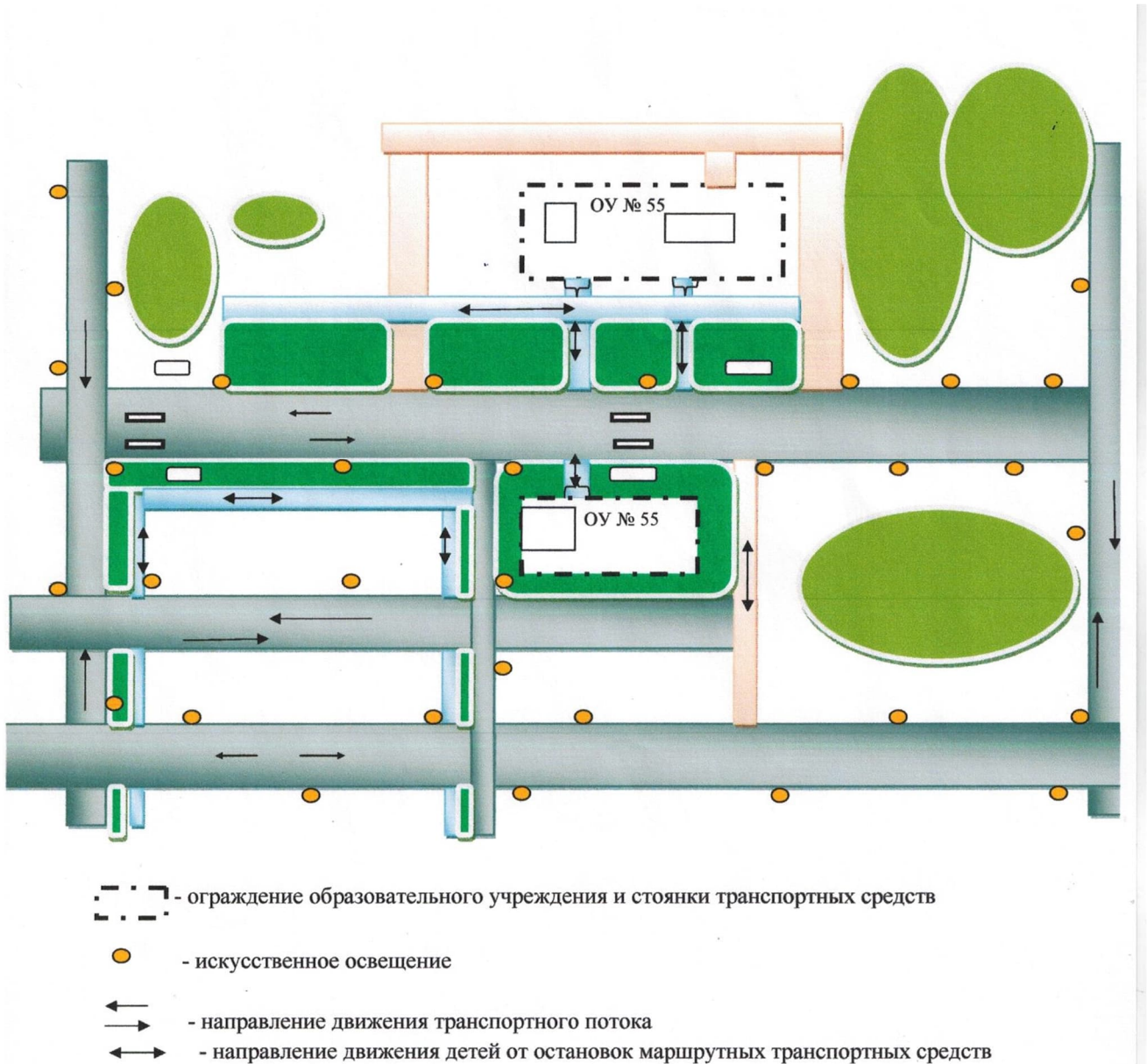


СХЕМА

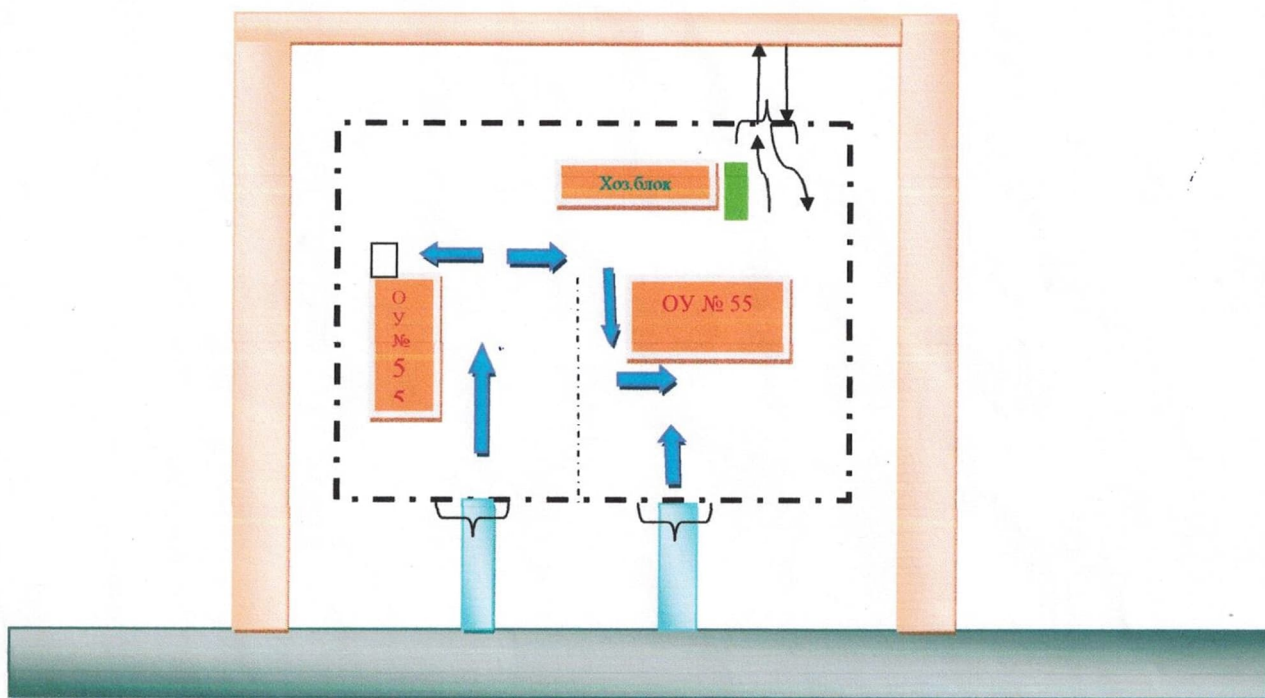
Организация дорожного движения в непосредственной близости от образовательной организации с размещением соответствующих технических средств организации дорожного движения, маршруты движения детей и расположение парковочных мест



Заведующий
МБДОУ МО г.Краснодар
«Детский сад № 55»

О.В.Бехелева

**Пути движения транспортных средств к местам разгрузки/погрузки и
рекомендуемые пути передвижения детей по территории
образовательного учреждения
(ул. Главная, 2)**



→ въезд/выезд грузовых транспортных средств

↪ движение грузовых транспортных средств по территории образовательного учреждения

→ - движение детей на территории образовательного учреждения

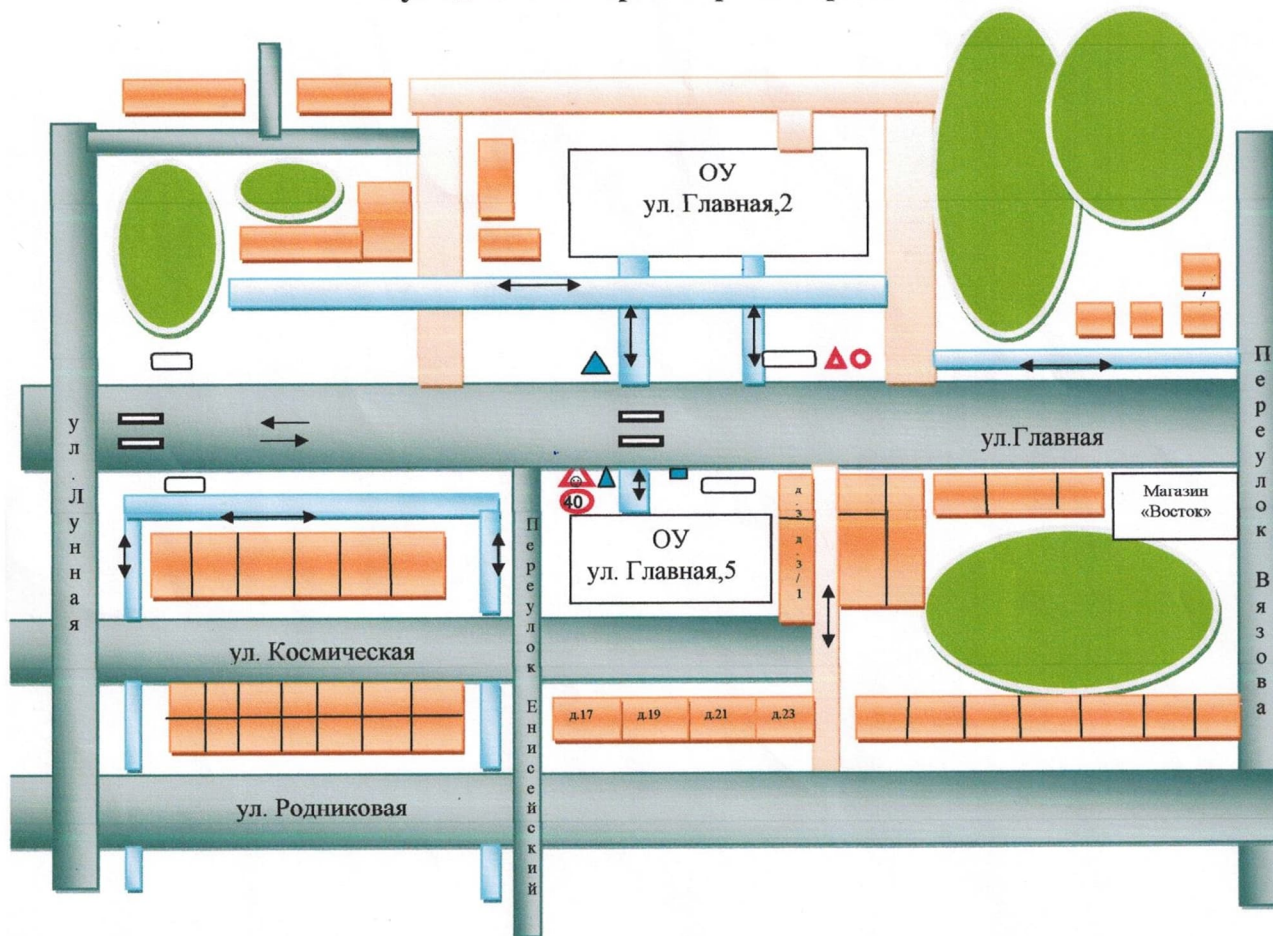
■ - место разгрузки/погрузки

Заведующий
МБДОУ МО г.Краснодар
«Детский сад № 55»

О.В.Бехелева

І. План-схемы ОУ.

План-схема района расположения ОУ, пути движения транспортных средств и детей



↔ - движение транспортных средств

■ - жилая застройка

▬ - проезжая часть

▬ - грунтовая дорога

▬ - тротуар
↔ - движение детей в (из) образовательное учреждение

⊙ 40 - знак 40 км.

■ - знак остановки

▲ - пешеходный переход

▲ - знак дети

Заведующий
МБДОУ МО г.Краснодар
«Детский сад № 55»

О.В.Бехелева